










Biotop- und Nutzungstypen

-  2.7 Einzelbaum (BBA) - siehe separate Erfassung
-  13.2.1 Siedlungsgebüsch aus heimischen Gehölzarten (PHX)
-  13.3.2 Artenarmer Zierrasen (PER)
-  13.9.5 Campingplatz (PZC)
-  13.9.6 Ferienhausgebiet (PZF)
-  14.7.3 Wirtschaftsweg teilversiegelt (OVU)
-  14.7.4 Wirtschaftsweg versiegelt (OVW)
-  14.7.5 Straße (OVL)

Sonstiges

 Grenze des Geltungsbereiches des Bebauungsplanes


Planvorhaben

Gemeinde Elmenhorst/Lichtehagen - Bebauungsplan Nr. 23 "Sondergebiet Wohnmobilstellplatz in Elmenhorst"

Auftraggeber
BSD Dipl.-Ing. Katrin Kühn
 Warnowufer 59, 18057 Rostock



Planverfasser
Lämmel Landschaftsarchitektur
 Dipl.-Ing. Kai Lämmel, Landschaftsarchitekt AK M-V
 Rosa-Luxemburg-Str. 19, 18055 Rostock
 Fon (0381) 4909982, E-Mail: LA@laemmel.de



bearbeitet	Datum	gezeichnet	Datum	geprüft	Datum
KL	12.07.2024	KL	12.07.2024	KL	15.08.2024

Eingriffs-/Ausgleichsbilanzierung
 Bestand Biotop- und Nutzungstypen

Blattnummer 1
 Maßstab 1:1.000
 Datum 15.08.2024